

АДМИНИСТРАЦИЯ ГОРОДА ПЕРМИ

ДЕПАРТАМЕНТ ЗЕМЕЛЬНЫХ ОТНОШЕНИЙ

Сибирская ул., д. 15, Пермь, 614000, тел. (342) 212-46-78, факс 212-41-51
e-mail: dzo@gorodperm.ru, http://www.gorodperm.ru

РАЗРЕШЕНИЕ на размещение объекта № 21-01-44-92P от 23 ИЮН 2022

Департамент земельных отношений Администрации города Перми в соответствии с пунктом 3 ст. 39.36 Земельного кодекса Российской Федерации, Положением о порядке и условиях размещения объектов на землях или земельных участках, находящихся в государственной или муниципальной собственности, на территории Пермского края без предоставления земельных участков и установления сервитутов, публичного сервитута, утвержденным Постановлением Правительства Пермского края от 22 июля 2015 г. № 478-п, заявлением от 20 июня 2022 г. № 21-01-07П-6513

разрешает Помогаеву Виктору

размещение объекта: проезды, в том числе вдольтрассовые, и подъездные дороги, для размещения которых не требуется разрешения на строительство

на землях: государственная собственность на которые не разграничена

местоположение: Пермский край, г. Пермь, Дзержинском район, ул. Рабочая

разрешение выдано на срок: 1 (один) год

Дополнительные условия размещения:

Территория, согласно схеме, расположена в зонах с особыми условиями использования территорий: охранный зона объектов электросетевого хозяйства, приаэродромная территория аэродрома аэропорта Большое Савино.

Помогаеву В.А.:

1. Соблюдать Правила охраны электрических сетей, установленные постановлением Правительства Российской Федерации от 24 февраля 2009 г. № 160 «О порядке установления охранных зон объектов электросетевого хозяйства и особых условий использования земельных участков, расположенных в границах таких зон»;

2. Соблюдать правила охранных зон воздушного пространства, установленные постановлением Правительства Российской Федерации от 11 марта 2010 г. № 138 «Об утверждении Федеральных правил использования воздушного пространства Российской Федерации»;

3. Соблюдать Правила благоустройства территории города Перми, утвержденные решением Пермской городской Думы от 15 декабря 2020 г № 277 «Об утверждении Правил благоустройства территории города Перми».

Приложение: схема предполагаемых к использованию земель или части земельного участка (на 1 л. в 1 экз.)

Начальник департамента земельных
отношений администрации города Перми



Т.М. Мехоношина

СХЕМА ПРЕДПОЛАГАЕМЫХ К ИСПОЛЬЗОВАНИЮ ЗЕМЕЛЬ ИЛИ ЧАСТИ ЗЕМЕЛЬНОГО УЧАСТКА

Объект: Проезды, в том числе вдольтрассовые, и подъездные дороги,
для размещения которых не требуется разрешения на строительство
Местоположение: Пермский край, г. Пермь, Дзержинский район, ул. Рабочая
Площадь земель или части земельного участка, кв.м.: 558
Категория земель: земли населенных пунктов
Вид разрешенного использования земельного участка: отсутствует






КАТАЛОГ КООРДИНАТ, м

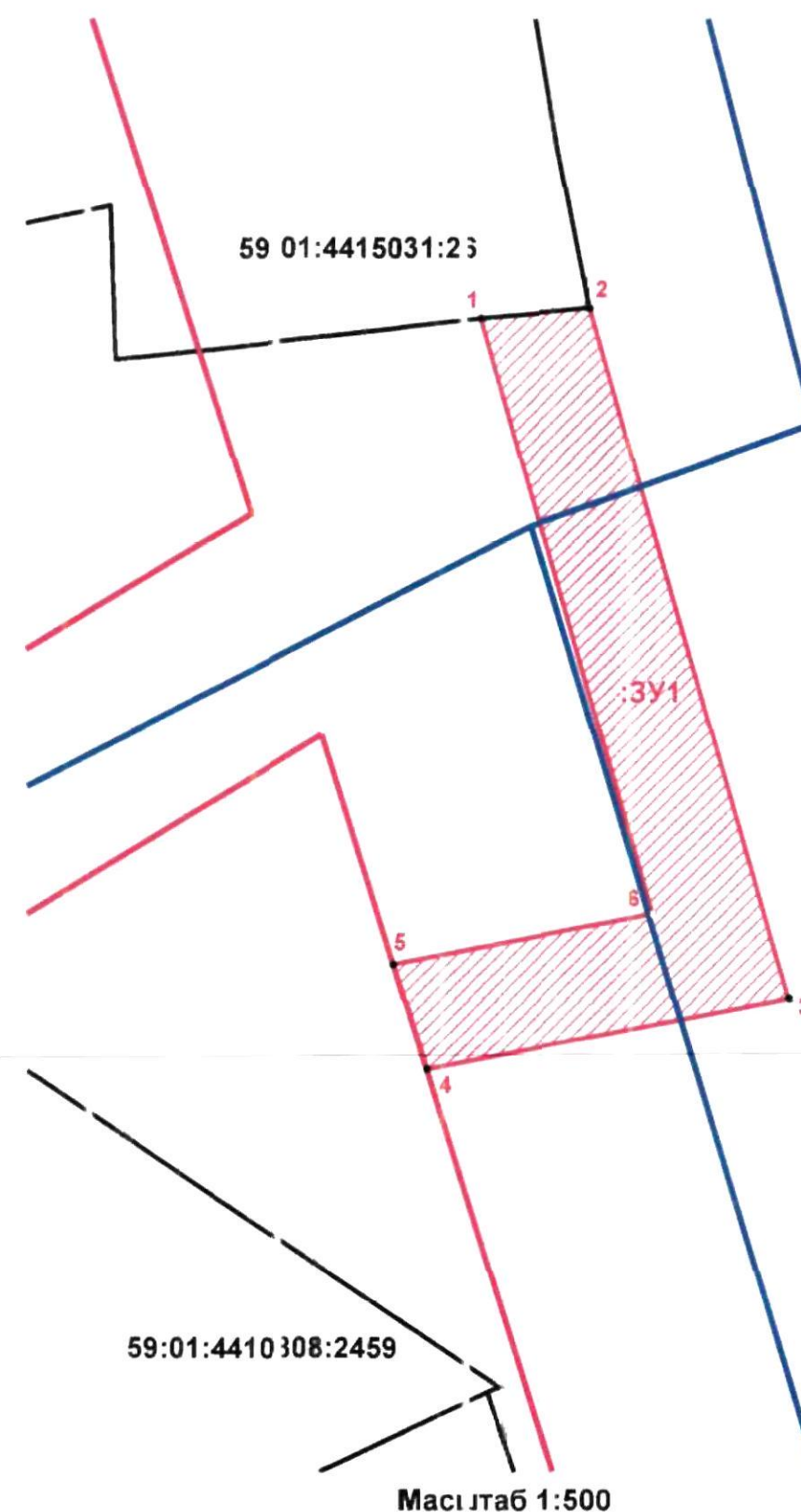
№ точки границы	X	Y
1	516487,05	2229293,58
2	516487,81	2229301,45
3	516437,92	2229315,81
4	516432,79	2229289,56
5	516440,39	2229287,19
6	516444,02	2229305,93

ОПИСАНИЕ ГРАНИЦ СМЕЖНЫХ ЗЕМЛЕПОЛЬЗОВАНИЙ:

от т.1 до т.2	ЗУ с кад. № 59:01:4415031:26
от т.2 до т.1	городские земли

УСЛОВНЫЕ ОБОЗНАЧЕНИЯ:

- 59:01:4415031:26 - номер учетного земельного участка
 - граница кадастрового квартала
 - существующая часть границы, имеющиеся в ЕГРН сведения о которой достаточны для определения её местоположения
 - граница проектируемого размещения Объекта
 - обозначение территории проектируемого размещения Объекта
 - характерная точка границы территории размещения Объекта



59:01:4410308:2459

Масштаб 1:500

ВЕРНО

Заявитель:

Помогая В. А.



М.П.

(для индивидуальных лиц
на индивидуальных предпр. - индивидуал.)